



ASSOCIATION DECOUVRIR, ANALYSER, AGIR ARAVIS

Camps itinérants d'été - Dernier jour Hirmentaz

Juillet 2026

Une fois la randonnée terminée, nous regagnerons le chalet des Lanches (situé dans le village d'Hirmentaz en vallée Verte) en car. Des animations diverses clôtureront cette semaine où **toutes les familles sont invitées à nous rejoindre à 11h le dernier jour** pour partager un repas canadien que vous amènerez car nous aurons plié la cuisine. Un barbecue est disponible pour préparer des grillades que vous pourrez amener.

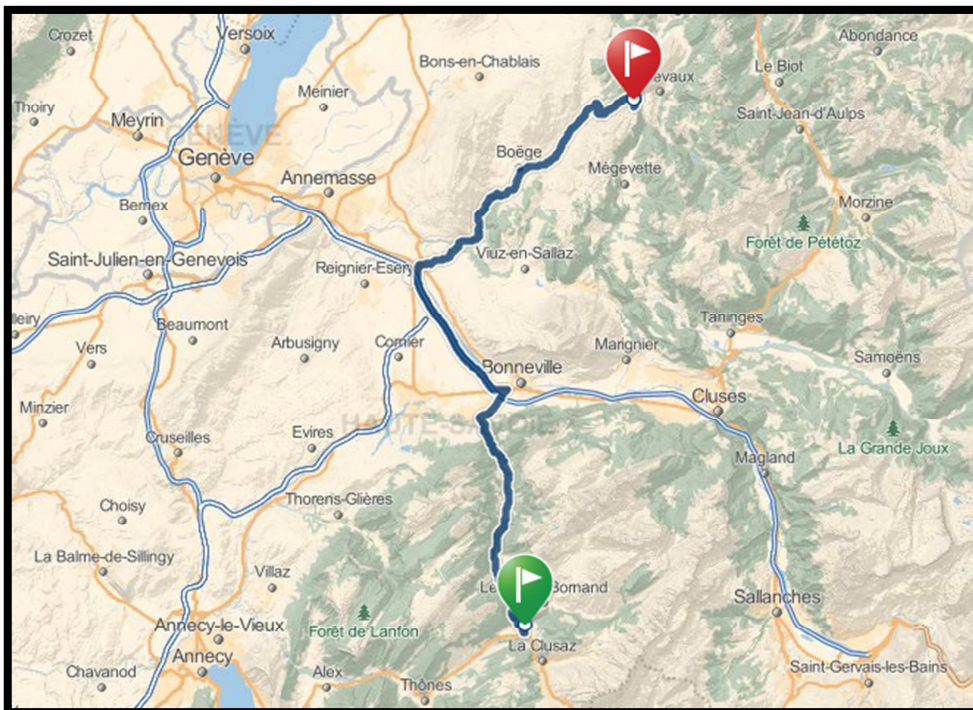
Si ce jour-là le temps est vraiment mauvais, nous accompagnerons les jeunes jusqu'au parking d'Hirmentaz où vous pourrez les récupérer.

Ainsi, il est nécessaire de garder de la place supplémentaire dans vos voitures pour emmener les animateurs et accompagnateurs ainsi que d'éventuels enfants dont les parents n'ont vraiment aucun moyen de se déplacer. Si vous êtes dans ce dernier cas, nous vous serions reconnaissants de nous contacter pour que nous en prenions note.

Accès à Hirmentaz pour le dernier jour :

Station de ski d'Hirmentaz – 74470 Bellevaux – Vallée verte

La carte ci-dessous vous montre l'emplacement de la commune (en rouge) par rapport à Saint-Jean de Sixt (en vert) :



Il existe de nombreux itinéraires pour s'y rendre mais seul l'un d'entre eux est représenté sur la carte ci-dessus. Néanmoins, rien ne vous empêche de suivre un autre chemin, en passant par Annecy-le-Vieux, le Col de la Colombière ou Mégevette par exemple.

Dans tous les cas, sachez que l'itinéraire présenté sur la carte ci-dessous fait environ **60km** et représente **1H30** de route.




ASSOCIATION DECOUVRIR, ANALYSER, AGIR ARAVIS

Camps itinérants d'été - Dernier jour Hirmentaz

Juillet 2026

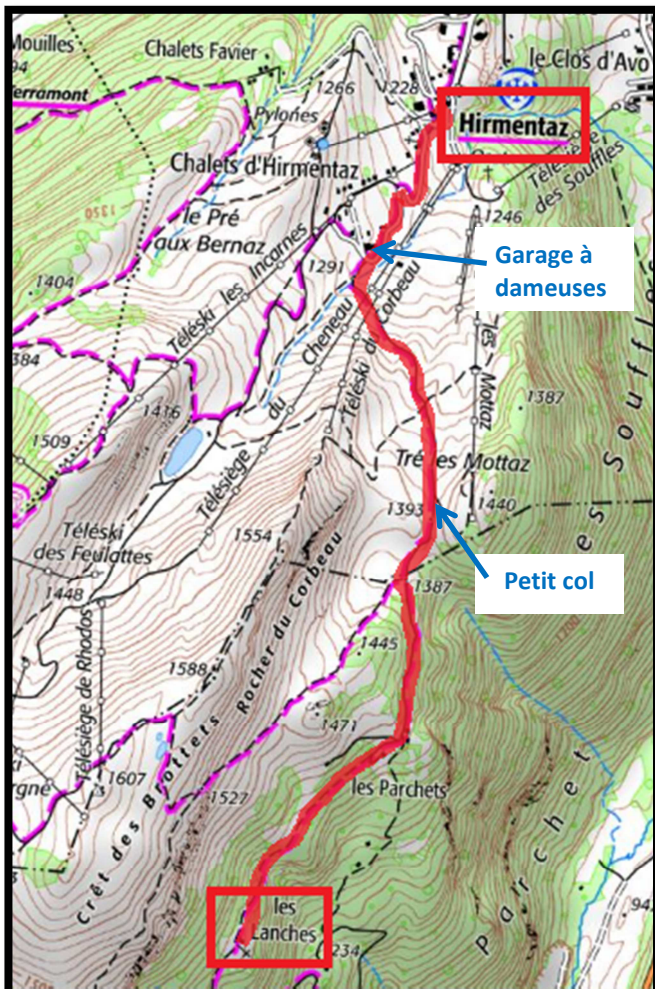
En arrivant à Hirmentaz, garer vous sur le grand parking devant le bâtiment « le relais des skieurs ».



Coordonnées GPS du parking :

- Latitude : 46°14'46" nord
- Longitude : 6°30'23" est

Accès au chalet des Lanches depuis Hirmentaz :



Arrivé au parking, il vous faudra continuer à pied. Suivez la carte ci-dessous pour vous rendre au chalet.

Montez sur la route communale qui passe entre le « relais des skieurs » et les caisses du domaine skiable pendant 1km environ jusqu'au garage des dameuses/remontées mécaniques.

Prenez ensuite le sentier partant à gauche du réservoir d'eau, et qui passe quelques mètres plus loin sous le télésiège quatre places de Chêneau et sous le télésiège du Corbeau. Regagnez le « Petit col », près de l'arrivée du télésiège de la Mottaz.

Passez près des chalets des Parchets, et continuez sur la route carrossable à niveau qui rentre dans le petit bois. Après une clairière, la route carrossable s'arrête, le chalet des Lanches est situé un peu plus loin après le dernier passage en forêt.

Marche de niveau facile, 150m de dénivelé positif, 45min pour les marcheurs moyens